# マイタイムライン作成地区別ガイドライン

## 〈千本地区〉

# 千本地区について

**洪水常襲地区ではありませんが、地区の南部は狩野川の、北部は新中川の洪水浸水想定区域に指定されています。**

**新中川の影響を受ける北部は川沿いを含んでおり、河岸浸食のおそれが高い区域に指定されています。狩野川の影響を受ける南部は川沿いではありませんが、住宅が密集する地区であり、大雨のときは水位の変化に注意が必要です。**

## 1 該当する単位自治会

市道町、松下町、東間門、西浜町

## 2 地区内で洪水浸水を及ぼす河川

狩野川、新中川

## 3 地区周辺の雨量

- 令和元年 10 月台風 19 号
  257.5mm（10/11～12 日）
- 令和 3 年 7 月豪雨
  294.5mm（7/1～3 日）
- 令和 3 年 9 月豪雨
  163.5mm（9/1～2 日）

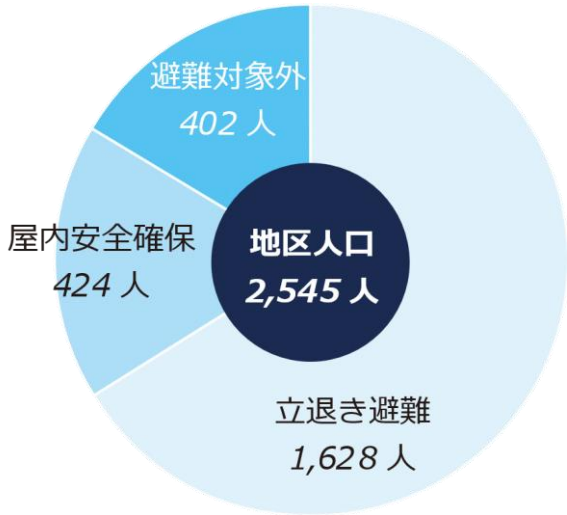


図：地区の避難人口の割合

## 4 地区の避難人口と指定緊急避難場所

地区内の避難人口は、立退き避難が 1,628 人、屋内安全確保が 424 人、合計 2,052 人となっています。千本地区の人口は 2,545 人のため、８割超の方が立ち退き避難又は屋内安全確保が必要な状況です。

指定緊急避難場所として第二地区センター、第二中学校、千本小学校を指定しています。市が避難情報を発令したときは、第二地区センターを避難場所として開設しています。自主避難者がいたり、第二地区センターや第二小学校だけでは避難者を受け入れられないときは第二中学校、千本小学校を開設します。

| 避難場所 | 延べ床面積（㎡） | ※収容人数（人） |
|---|---|---|
| 第二地区センター | 500 | 106 |
| 第二中学校 | 6,047 | 1,282 |
| 千本小学校 | 5,185 | 1,099 |

※収容人数は感染症等に配慮しない形での目安

## 5 洪水地区タイムライン例

大雨により氾濫が発生し、想定最大規模の浸水となったときは、地区を縦断する形で流れる新中川と、隣接する地区を流れる狩野川の影響を受けます。このため、これら２河川の水位状況を確認しながら避難の検討を行っていく必要があります。

洪水浸水想定区域における浸水深は１～３ｍ、浸水想定時間は概ね半日となっています（いずれも想定最大規模）。

水位状況は静岡県サイポスレーダー、テレビの ｄ ボタン等から最新の情報を確認できます。

| 河川名称<br>観測所 | 警戒<br>レベル | 狩野川<br>徳倉水位 | 新中川<br>丸子橋水位 | 対応 |
|---|---|---|---|---|
| **堤防高** | ５相当 | 8.4m | 4.1m | 自宅が浸水していないならば最新の注意を払って立退き避難<br>避難行動要支援者がいる場合は２階以上など自宅の高い場所に避難<br>河川の付近に居住していてすでに付近が浸水している場合は立ち退き避難はしない |
| **氾濫危険水位** | ４相当 | 7.2m | 2.73m | 避難要支援者は避難開始<br>健常者も立退き避難または屋内安全確保により全員が安全な場所へ避難する |
| **避難判断水位** | ３相当 | 6.8m | 1.8m | 連合自治会長は単位自治会長に、必要に応じ公民館や自治会館を避難所に開設するよう依頼<br>避難行動要支援者は避難を検討<br>市の避難所が開設された場合は必要に応じ民生委員や防災指導員等と協力し避難行動要支援者に声掛け又は同行避難 |
| **氾濫注意水位** | ２相当 | 4.0m | 1.8m | 情報ツールによる大雨や気象情報等の状況確認開始<br>非常持ち出し品の準備<br>避難行動要支援者は立ち退き避難の準備、２階以上に住居がある人は２階以上へ移動<br>民生委員や防災指導員と協力し避難行動要支援者への声掛け |
| **水防団待機水位** | | 3.0m | 1.5m | |

## 6 地区別カルテ

避難判断水位到達後に避難行動を開始したときは、おおむね氾濫危険水位到達までに避難行動を完了できますが（135 箇所の結節点のうち 84 箇所が避難可能の青色を示しています。）、避難場所までの最長距離に居住する方、特に北部の事業所が多く立地する場所から避難行動を開始したときは氾濫危険水位到達までに避難行動を完了することが困難となるため、当該地区に居住する方、特に避難行動要支援者の方は避難判断水位到達前に避難を開始する必要があります。

## 千本地区　地区別洪水避難カルテ　基本情報

**避難先：第二中学校**

| 自治会名 | A:立ち退き避難人口 | B：避難先収容可能人数 | 充足率 B／A |
|---|---|---|---|
| 西浜町、東間門 | 643人 | 1，282人 | 199% |

**避難先：千本小学校**

| 自治会名 | A:立ち退き避難人口 | B：避難先収容可能人数 | 充足率 B／A |
|---|---|---|---|
| 松下町、市道町 | 986人 | 1，099人 | 111% |

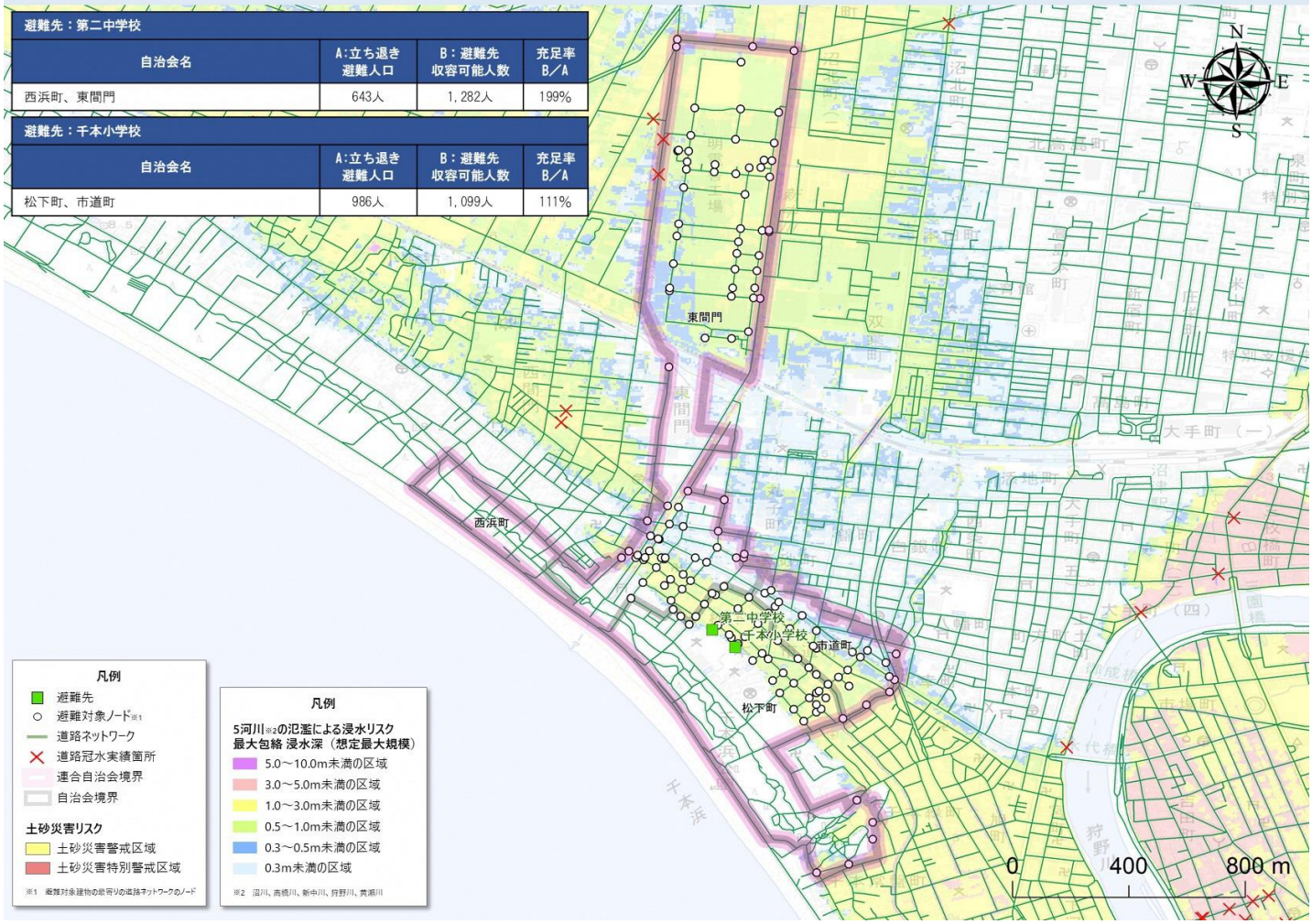


## 千本地区　地区別洪水避難カルテ　住民避難シミュレーション結果（冠水実績箇所：通行不可）

**避難先：第二中学校**

| 種別 | 最長避難距離 | 避難時間 | 危険水位設定時における避難想定時間※3 | 避難可否 |
|---|---|---|---|---|
| 一般者 | 2，435m | 約41分 | 15分（新中川）<br>40分（狩野川） | 不可 |
| 要配慮者 | | 約82分 | | 不可 |

**避難先：千本小学校**

| 種別 | 最長避難距離 | 避難時間 | 危険水位設定時における避難想定時間※3 | 避難可否 |
|---|---|---|---|---|
| 一般者 | 1，147m | 約20分 | 15分（新中川）<br>40分（狩野川） | 不可 |
| 要配慮者 | | 約39分 | | 不可 |

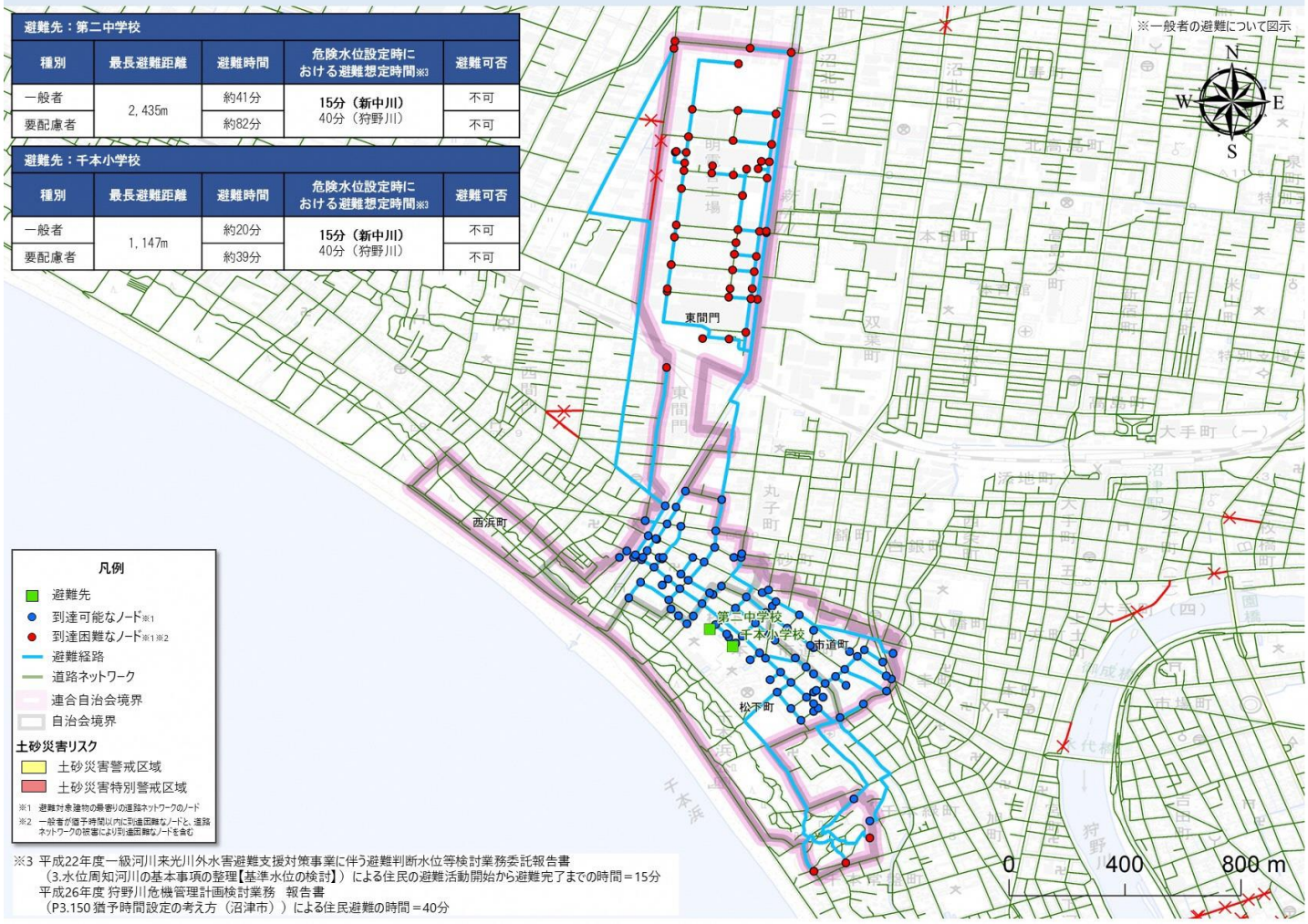


※3 平成22年度一級河川来光川外水害避難支援対策事業に伴う避難判断水位等検討業務委託報告書
（3.水位周知河川の基本事項の整理【基準水位の検討】）による住民の避難活動開始から避難完了までの時間＝15分
平成26年度 狩野川危機管理計画検討業務　報告書
（P3.150 猶予時間設定の考え方（沼津市））による住民避難の時間＝40分

# 地形図で自宅の位置を確認してみよう

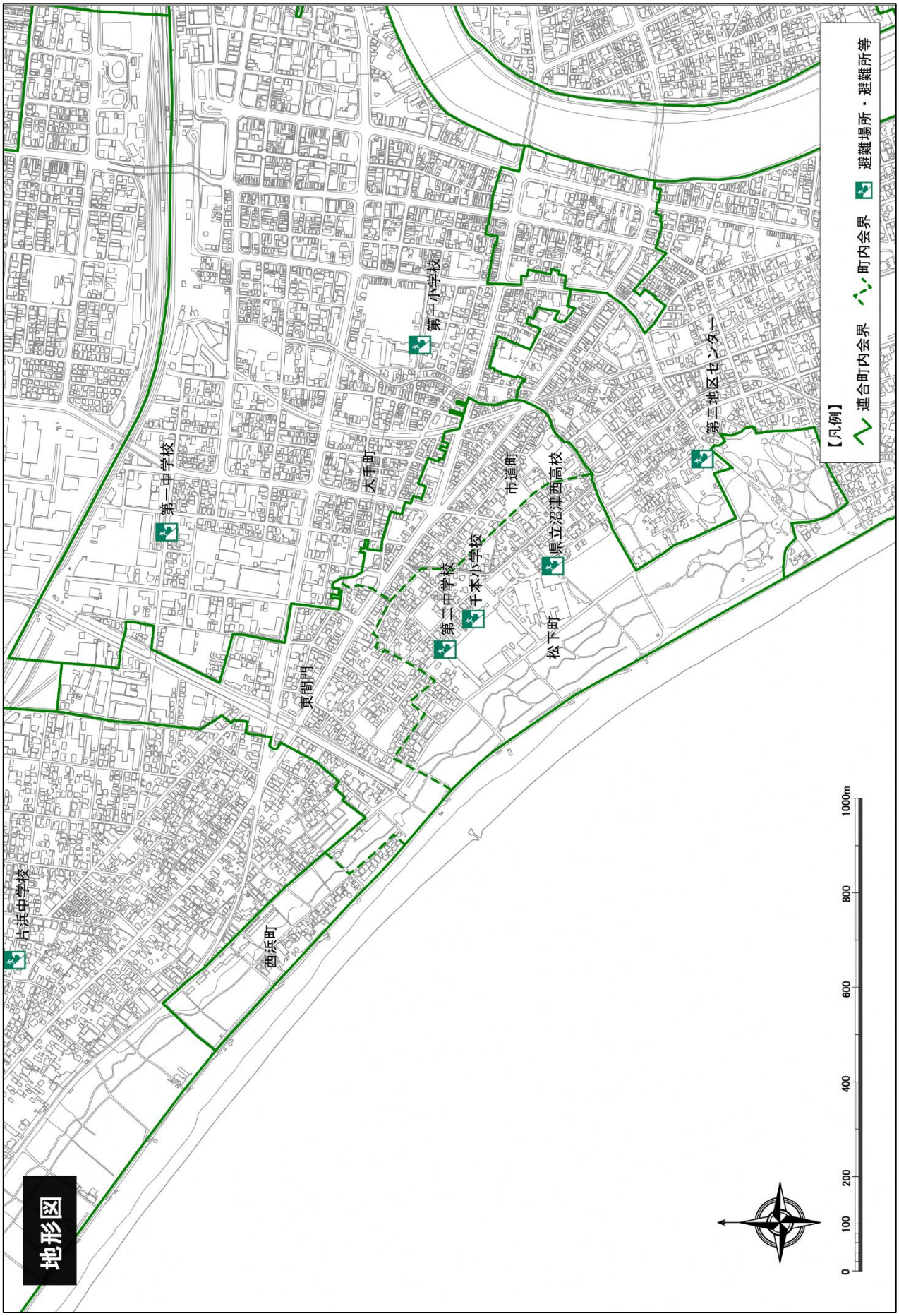

沼津市洪水対策方針 GIS データ「浸水想定（合成版）」より

# 浸水範囲と浸水深を確認してみよう

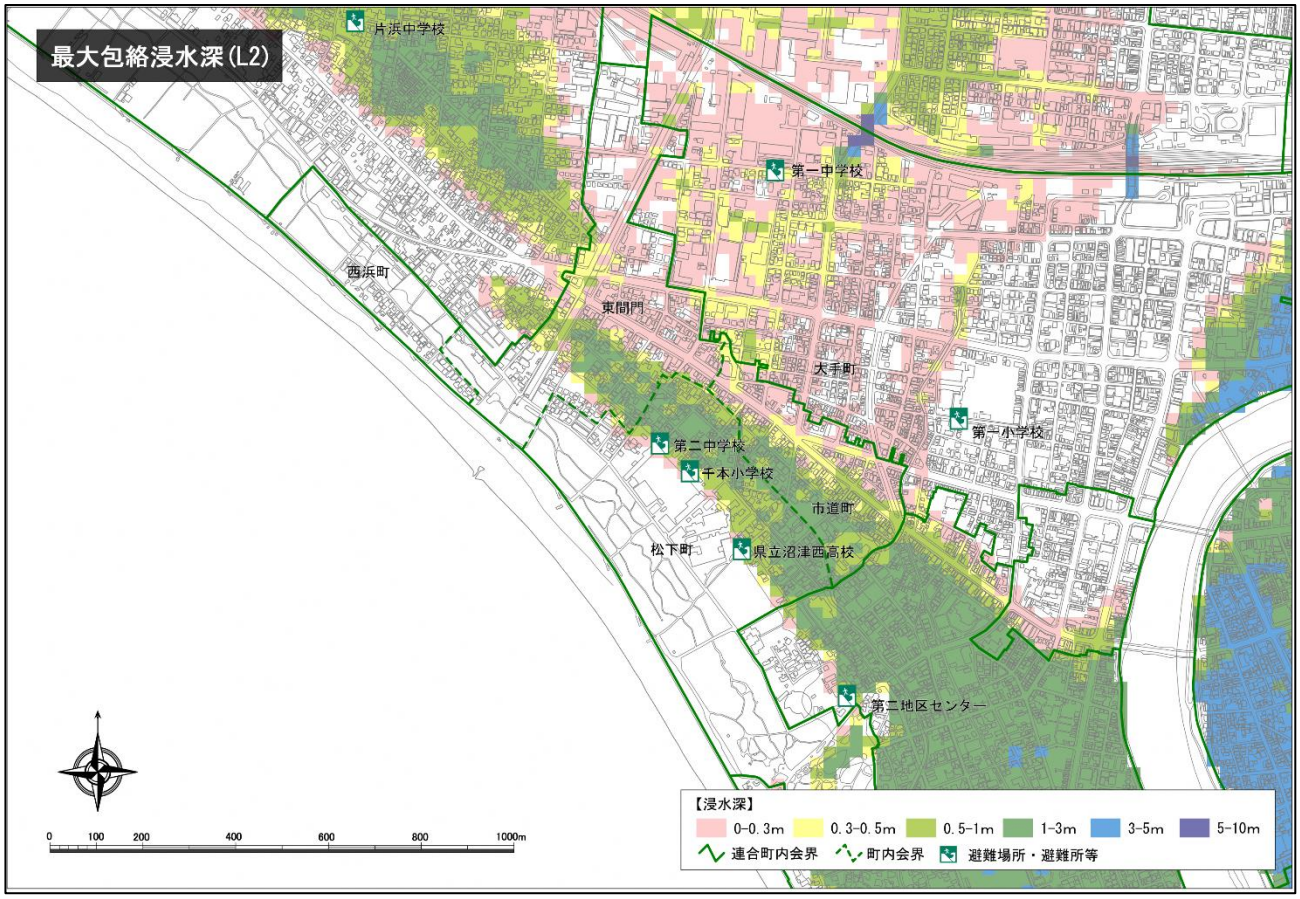


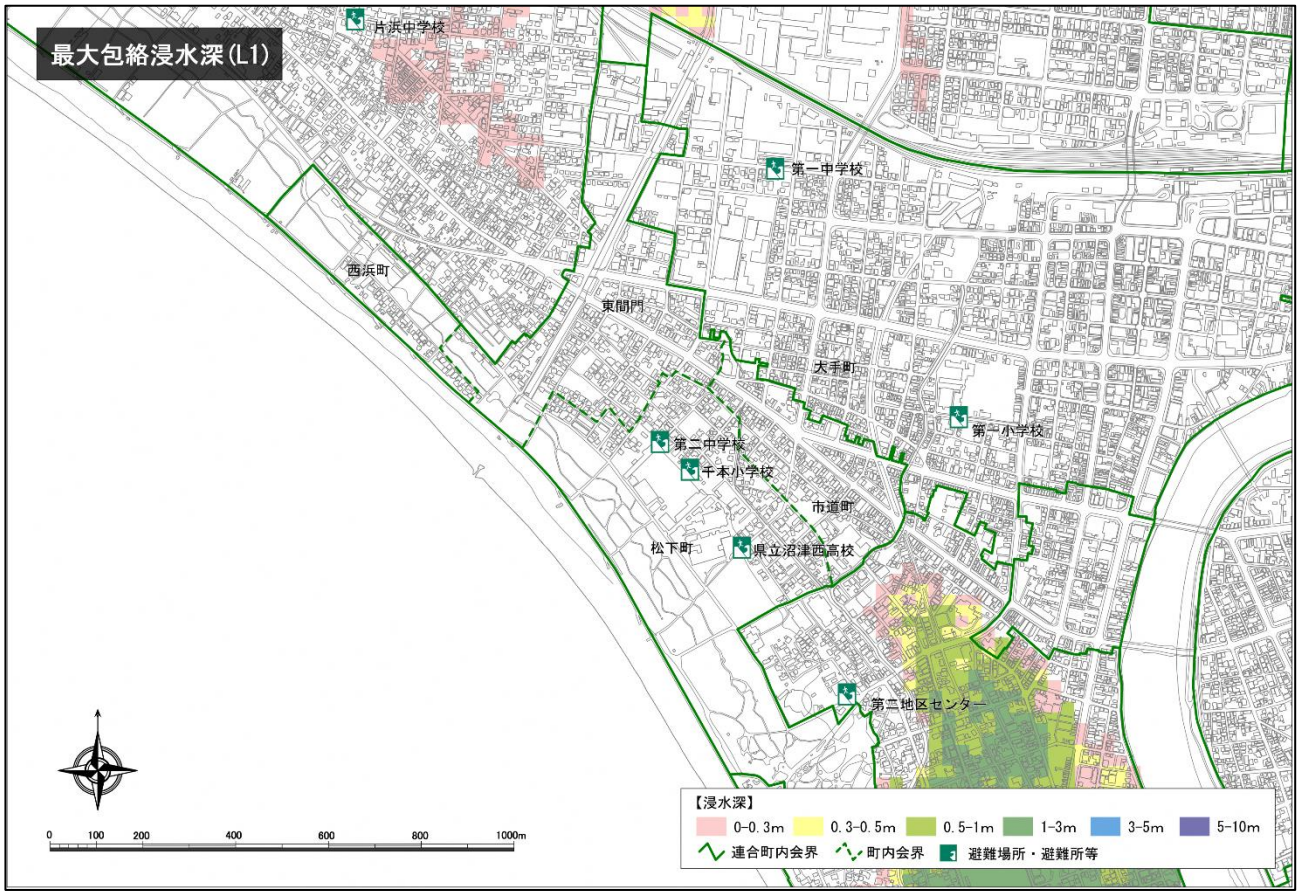

沼津市洪水対策方針 GIS データ「浸水想定（合成版）」より

# 浸水継続時間を確認してみよう

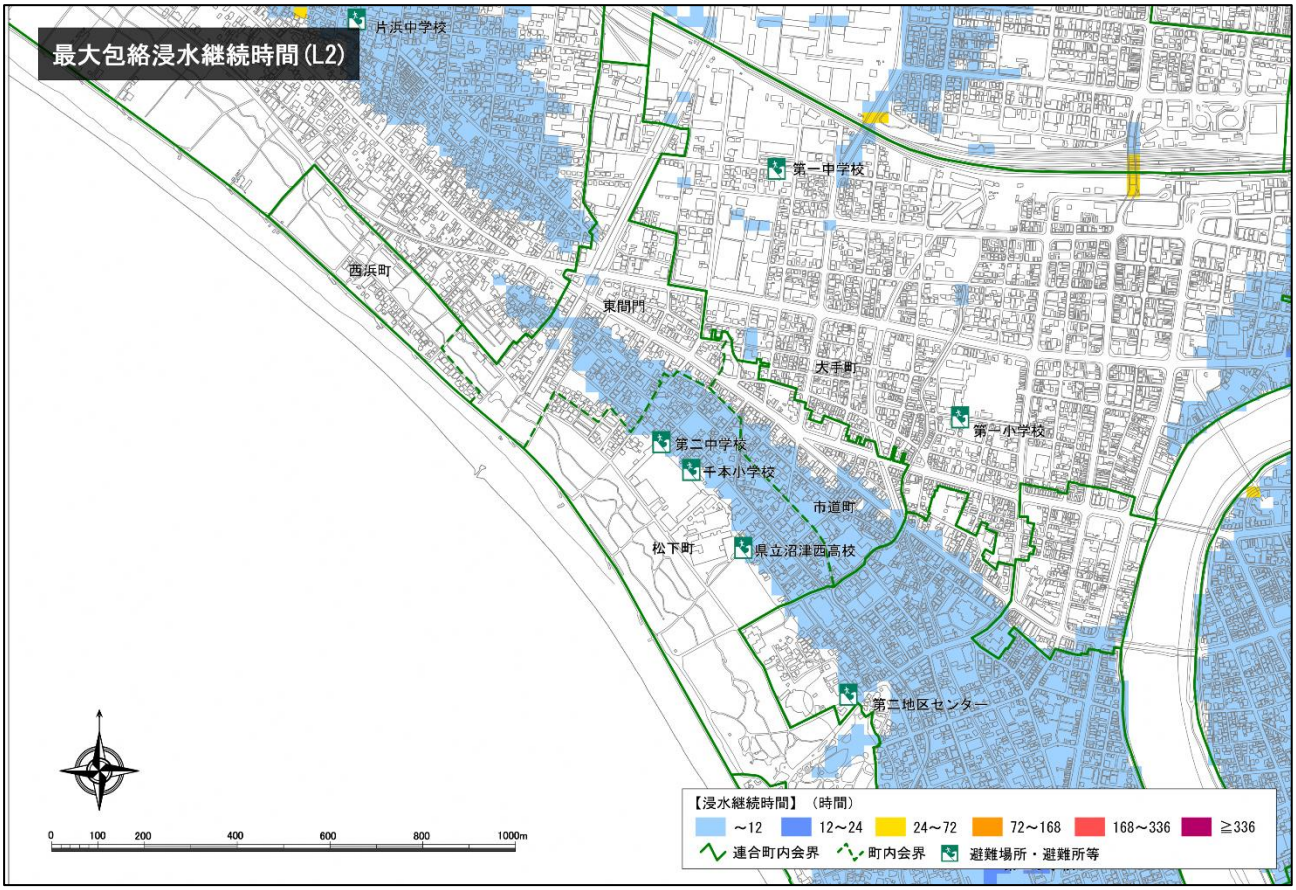


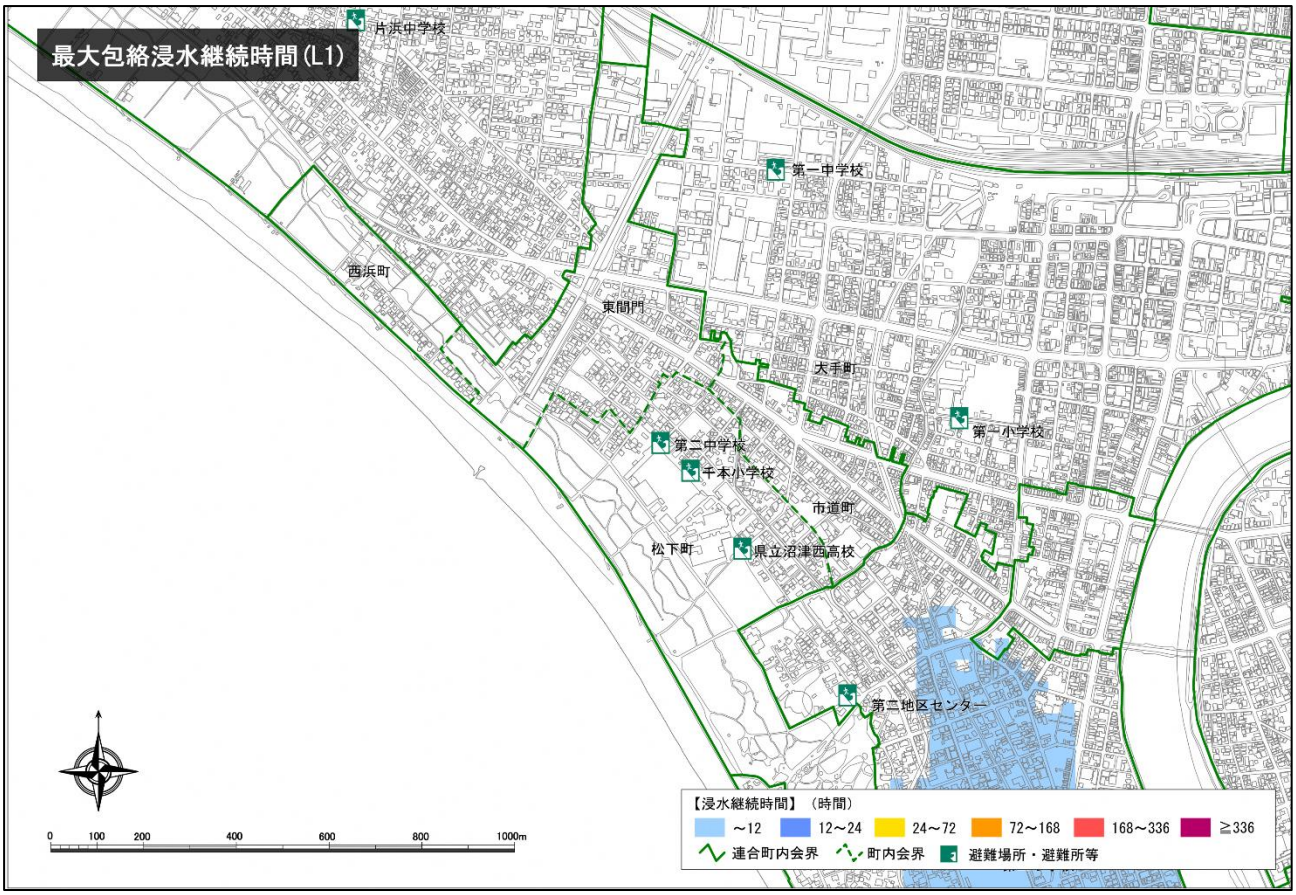

沼津市洪水対策方針 GIS データ「浸水想定（合成版）」より

# 氾濫流到達時間を確認してみよう

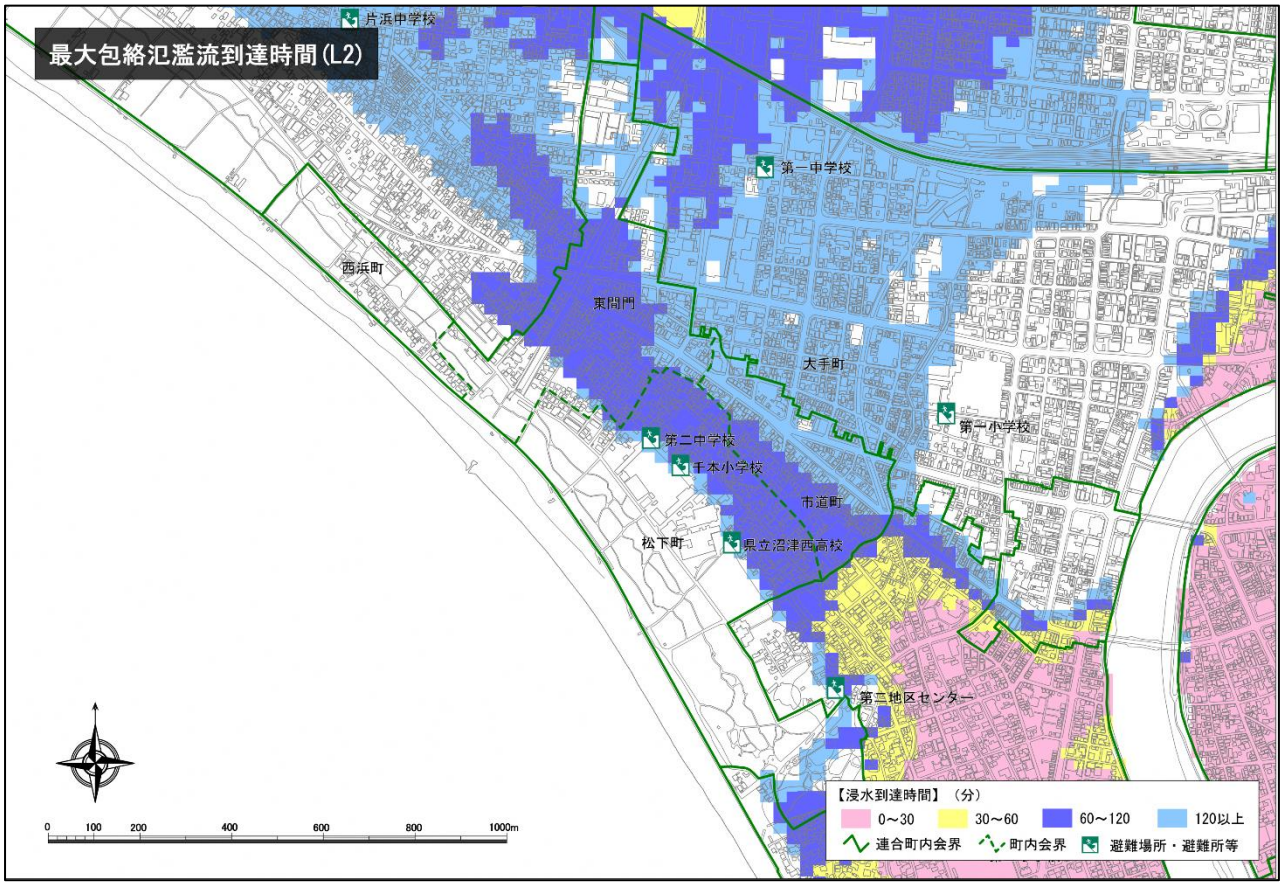


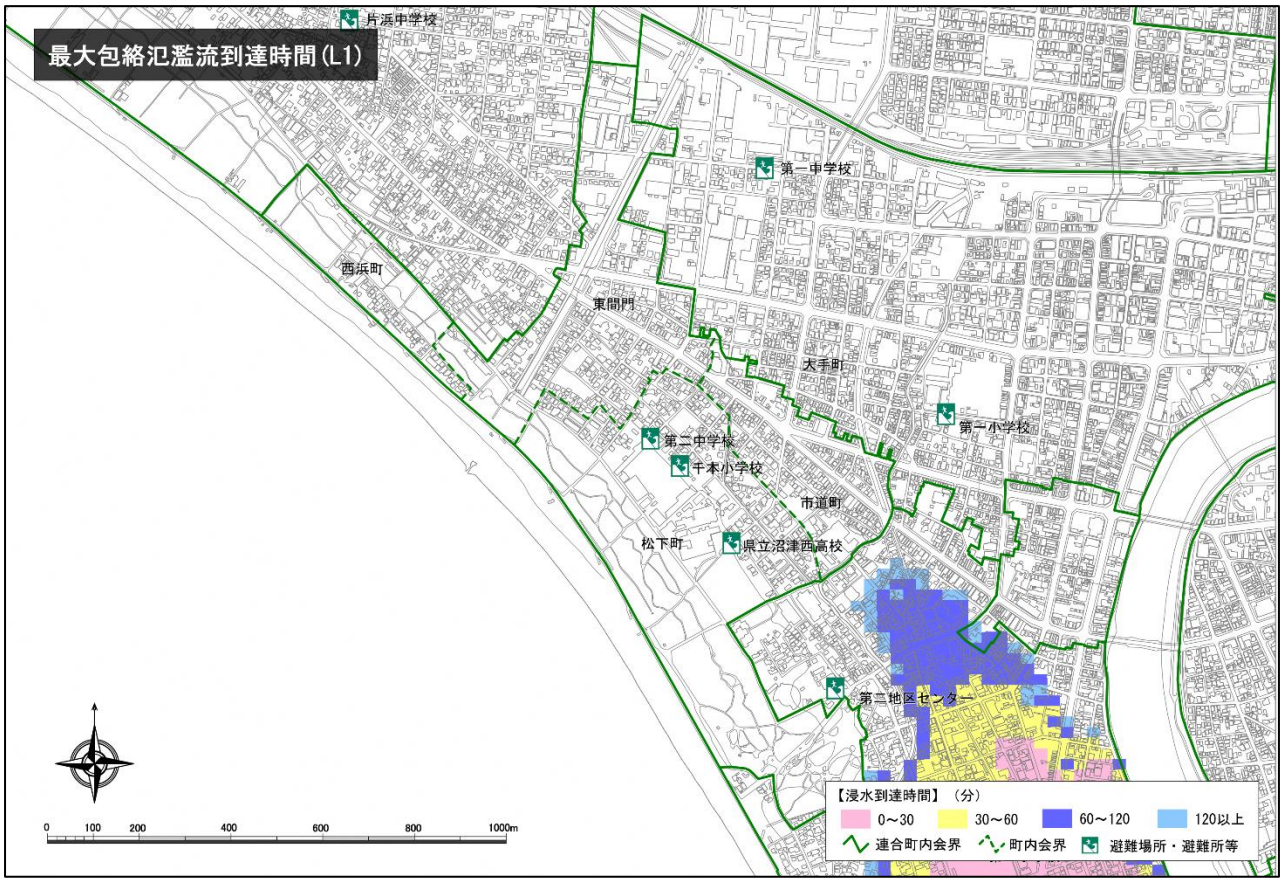

# 家屋倒壊等氾濫想定区域を確認してみよう

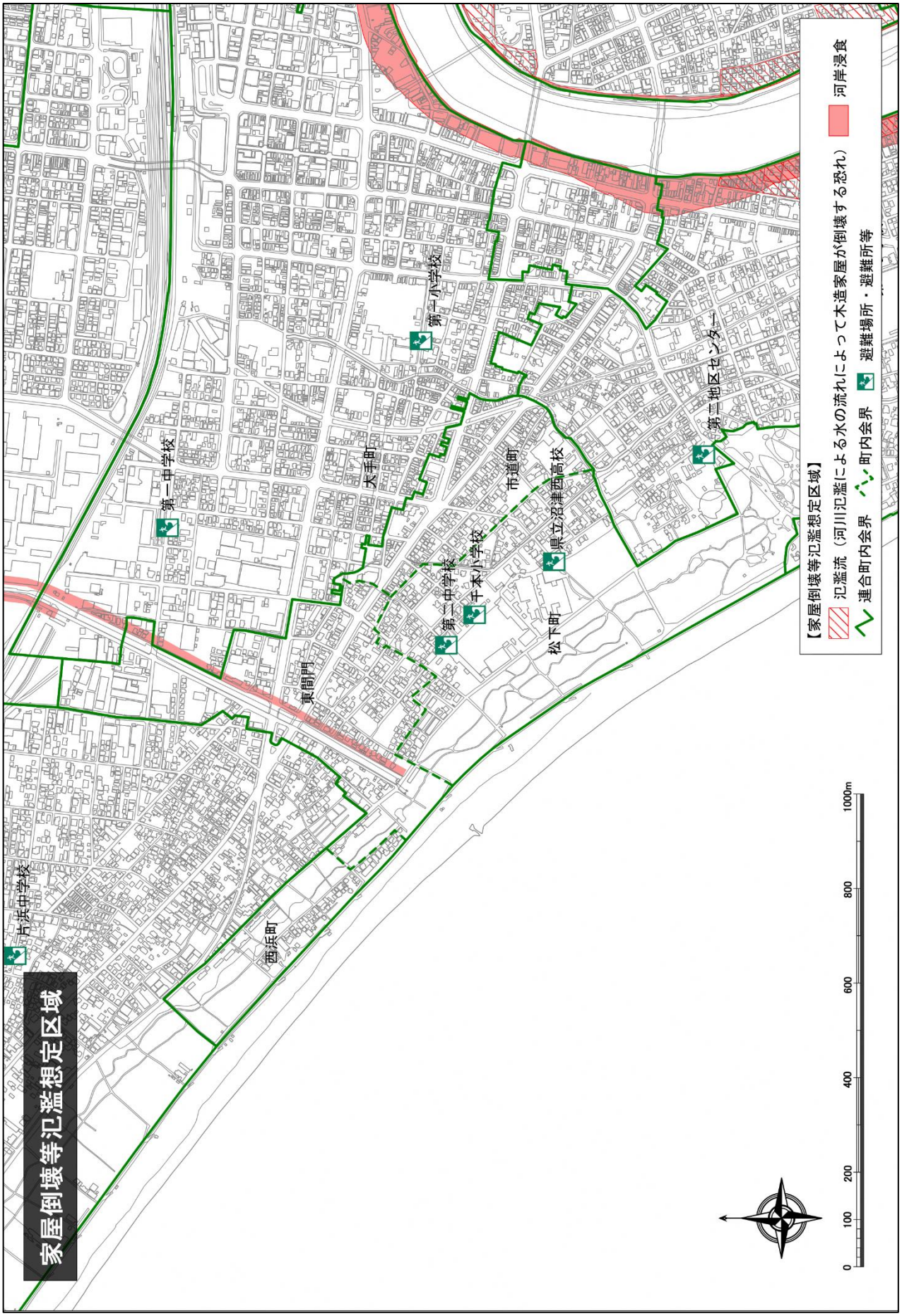

# 過去の浸水箇所を確認してみよう

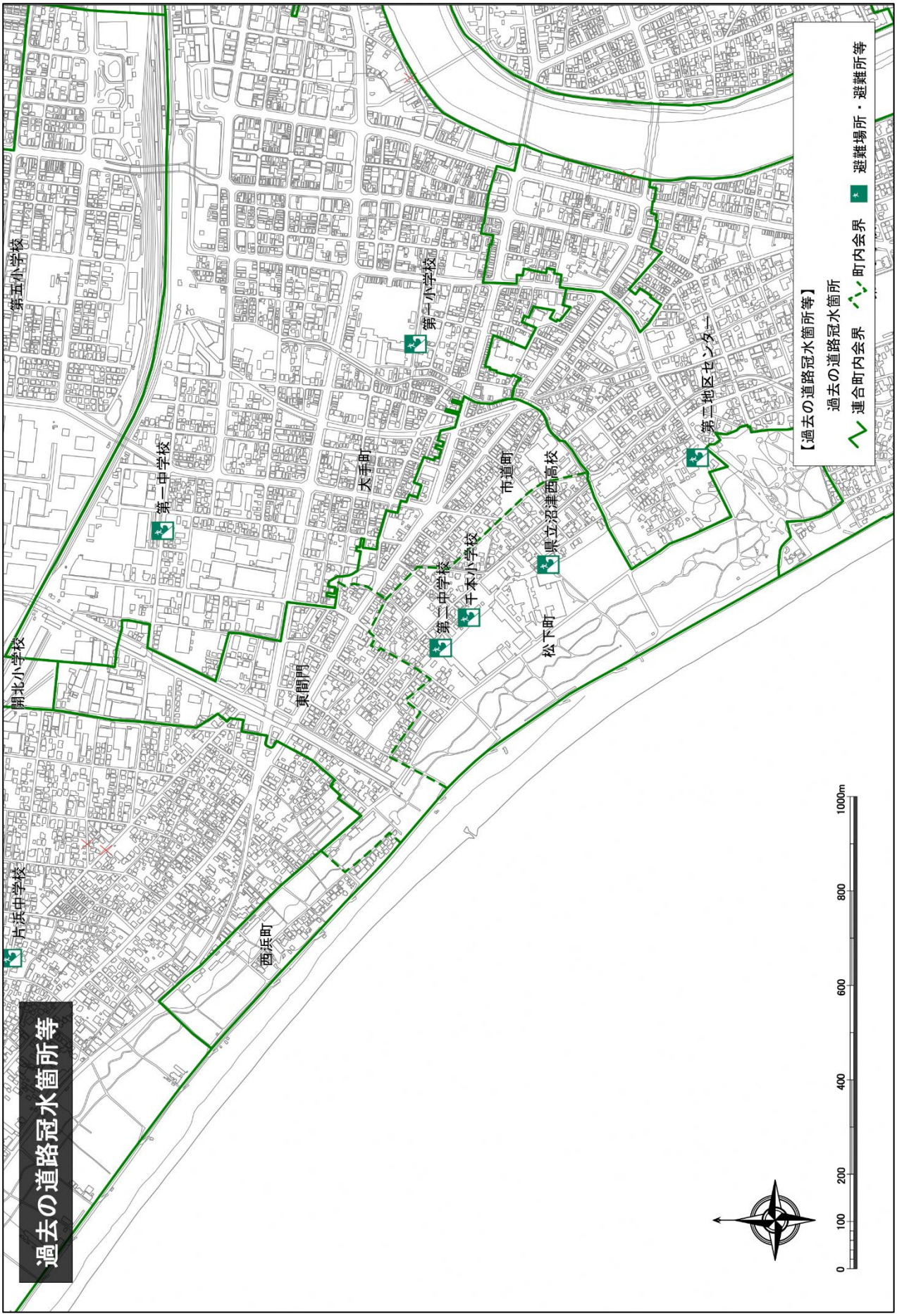
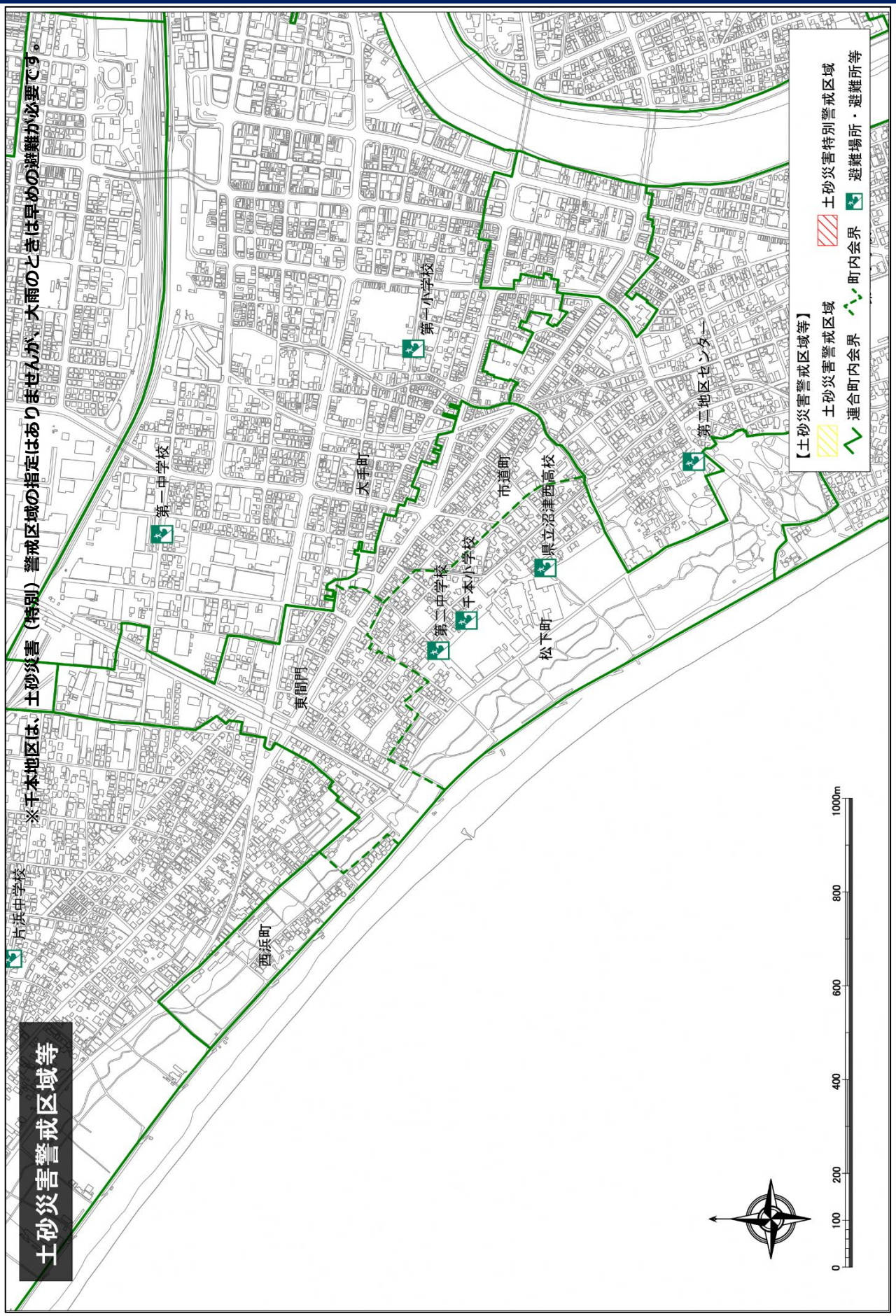
# 土砂災害ハザードマップを確認してみよう