

保存版

県第4次地震被害想定

# 津波 ハザードマップ

## 沼津市(改定版)

第二地区  
本町地区  
千本地区

津波避難施設：72ヶ所



まず  
確認

- あなたのお住まいはどちらですか？
- 最寄りの津波避難施設を探しましょう

(例)二29 第二小学校

千本地区

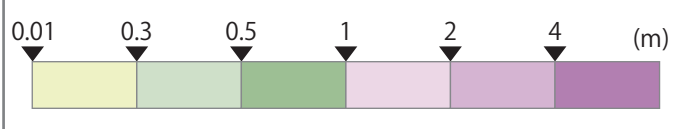
本町地区

第二地区

### 凡例

	※1 地震発生から10分
	陸域での津波の浸水深が30cmとなる時間
	※2 地震発生から15分
	地震発生から20分
二1	津波避難ビル番号(裏面参照)
	受入可能人数1000人以上
	津波避難ビル
	受入可能人数100人~1000人
	受入可能人数100人未満
	築山
	津波避難訓練対象区域の境界 ※3
10.8	海岸堤防・河川堤防高(m)
5.0m	海岸部の想定津波高
6.0	海拔(m)

### 凡例：津波災害警戒区域\*1(基準水位\*2)

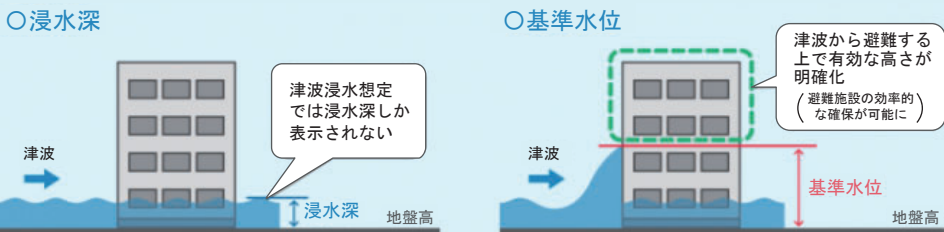


### <\*1津波災害警戒区域(イエローゾーン)>

津波災害警戒区域(イエローゾーン)とは、津波災害を防止するため警戒避難体制を特に整備すべき区域であり、区域内では基準水位が示されます。沼津市では、図中の凡例の着色域が、津波災害警戒区域(イエローゾーン)に指定されています。

### <浸水深と\*2基準水位>

基準水位は、津波浸水想定浸水深に、津波が建物等に衝突した際のせり上がりの高さを加えた水位で、津波に対して安全な高さを示しています。なお、基準水位は津波浸水想定における浸水深と同様、地盤面からの高さ(水深)で表示します。



※1 海岸部の津波高、陸域の津波浸水深及び到達時間は、県第4次地震被害想定における最大の津波想定をもとにしています。

※2 津波の基準水位が30cm以上になると、人命に影響する恐れがあります。基準水位の目安及び危険度については裏面を参照してください。

※3 津波避難訓練対象区域とは、東日本大震災後の平成23年度に、沼津市でこれまで最も被害を受けた安政東海地震(1854年)の津波浸水域を含む単位自治会の区域を「津波避難訓練対象区域」と定め、津波対策や避難訓練に取り組む区域です。

## ■ 地震・津波から身を守るために

**突発地震発生**

まず身の安全を確保

津波の危険

**「少しでも早く! 少しでも高く!」**

津波から 避難場所 高台(避難路などで高台に避難)、津波避難ビル

**避難するときの注意は?**

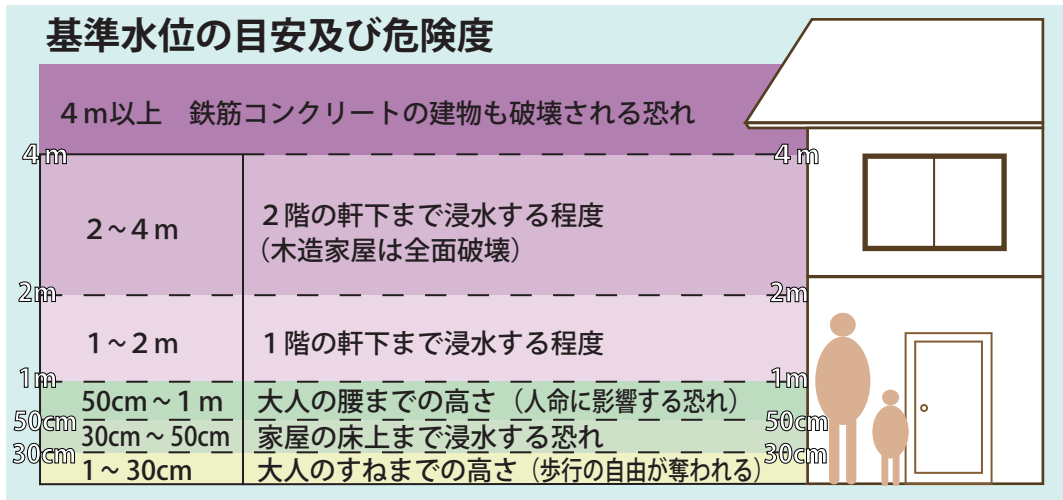
- 1 我が身の安全を最優先
- 2 津波災害警戒区域の外へ逃げる
- 3 車による避難は原則禁止

**いつまで避難するの?**

- 1 津波警報、注意報が解除されるまで避難場所にとどまる
- 2 波が引いてもすぐ戻らない
- 3 津波は第2波以降が最大の場合もある

## ■ ハザードマップの使い方①【基準水位の目安及び危険度】

このハザードマップは、地震で津波が発生したときに予測される基準水位を色別で表しています。基準水位の目安及び危険度は下図に示すとおりです。あなたのお住まいや職場、学校がどの程度浸水するのか、またどの程度の危険があるのか確認して下さい。



## ■ 津波避難ビル

地震発生後に津波から避難する際は、時間の猶予がないことから、高台への避難が不可能となる場合があります。近くに高台がないなどの場合は津波避難ビルをご利用ください。津波避難ビル一覧は下記のとおりです。津波避難ビルには右記の標識(※1)が掲げられているため、日頃からお近くの避難ビルを確認し、地震発生時に避難できるようにしましょう。また、避難ビルによっては、避難できる時間帯が限られる場合があります。避難訓練の際などに確認するようにしましょう。

※1 津波避難ビルの中には、都合により標識が掲げられていない施設があります。



## ■ 津波避難訓練

### 対象区域の自治会

連合自治会	津波避難訓練対象区域の自治会
第二地区	下河原西町
	下河原南部
	下河原東部
	千本常盤町
	旭町
	千本緑町
	宮町
	幸町
	港湾区
	下河原団地
本町地区	本町一丁目
	本町二丁目
千本地区	市道町
	松下町
	東間門
	西浜町

## ■ 津波避難ビル一覧

No.	施設名	建物階数	外階段	No.	施設名	建物階数	外階段	No.	施設名	建物階数	外階段
二1	モン・ミュゼ沼津沼津市庄司美術館	3	無	二27	めぞん千本	3	有	二55	沼津魚類協同組合市場冷蔵庫	3	無
二2	聖隷沼津健康診断センター	3	無	二29	沼津市立第二小学校	3	有	二56	ぬまづみなとパーキング2号棟	5	有
二4	聖隷沼津病院A棟	6	有	二30	ルピナス下河原	4	無	二57	沼津魚類協同組合製氷工場	5	有
二5	芙蓉協会 管理棟	4	有	二31	千本エレガンス	4	無	二58	羽野水産(株)外港冷蔵庫	3	無
二6	コーポラス高野	3	有	二32	モンシャトー沼津千本	5	有	二59	沼津市中部浄化プラント(水処理棟屋上)	2	有
二7	千本公務員宿舎	3	有	二33	FLATYOU千本	5	有	二60	ピラシーフロント	4	有
二8	リーフグリーン	3	有	二35	エンゼルハイム常盤町	4	有	二61	港湾区自治会館	2	有
二9	オリゾンブルー	3	有	二36	ブルミエール下河原	5	有	二62	コモドアピターレ	3	有
二10	MANISH	3	無	二37	やいづ屋商会	3	無	二63	シーショア・下河原	4	有
二11	ゲストハウス	4	無	二38	コーポ鈴木	3	有	本1	村松マンション	3	有
二13	エクセレントプラザ沼津	5	有	二39	ダコタ・ハウス	5	無	本2	コーポ寿山	4	有
二14	東栄ビル	4	無	二40	エンゼルハイム下河原	7	有	本3	シャリエ沼津御成橋	15	有
二15	リバーサイドマンション	4	有	二41	千本ウェストコープ	3	有	本4	メゾン・グランツ沼津浅間	13	有
二16	エンゼルハイム旭町	4	有	二42	ミルウエスト	3	有	千1	県営住宅千本団地	4	有
二17	旭町シティープラザ	5	有	二44	アーjent千本	5	無	千2	パレスシーサイド	3	有
二18	サーラシティ千本	5	有	二45	(株)マルヤ水産社員寮	3	有	千3	植松Yコーポ	5	有
二19	ヴィラシャルマン	3	有	二46	橋水産(株)	4	有	千4	メゾンM2	3	無
二20	トキワマンション	3	有	二47	パレドール沼津	6	有	千6	沼津市立第二中学校	4	無
二21	アサヒハイツ	4	有	二48	エステート・アベ	5	有	千7	沼津市立千本小学校	4	無
二22	マンションコルディア下河原	4	有	二49	沼津市中部浄化プラント(管理棟)	3	無	千8	静岡県立沼津西高等学校	4	無
二23	(有)マルリ商店	3	無	二50	沼津港大型展望水門びゅうお	約30m	有	千10	野田米店	3	無
二24	アイビス不動産	3	無	二51	ポートブリッジマンション	4	有	千11	植松邸	3	無
二25	隆魚商店	3	無	二52	(株)五十嵐水産蓼原工場	3	無	千12	エンゼルコート88	3	有
二26	ヴィラ千本	3	有	二53	羽野水産(株)本社	3	無				

※ 避難するための共有スペースが少ないビルや無人となるため避難できる時間帯が限られるビルがあります。また、外階段が「有」となっているビルでも扉がついている場合もありますので、訓練のときに確認しましょう。

令和5年11月現在

## ■ ハザードマップの使い方②【避難経路を確認しよう】

あなたのお住まいはどちらですか?

最寄りの津波避難施設を探しましょう

(例)二29 第二小学校

最寄りの津波避難施設までの避難経路を確認しましょう

**避難経路を選ぶポイント**

徒歩で避難することを前提に、避難経路を選びましょう

- 津波は河川をさかのぼってきます。河川を渡る、近くを通るのは避けましょう
- 地震で建物やブロック塀などが倒れても通行できる広い道を選びましょう
- 夜間、停電時でも安全に通行できる目印のある道路を選びましょう

あなたの設定した避難経路を実際に歩いてみましょう

【気付いたこと】

【所要時間】

分

**避難経路を歩く時のポイント**

- あなたのお住まいから津波避難施設までの時間を確認しましょう
- 河川やブロック塀など、避難する時に障害となるものがないか確認しましょう
- 避難施設にたどり着く前に浸水が始まってしまった場合のために、近くにある避難施設となりそうな建物(鉄筋コンクリート造で3階以上)も確認しましょう

あなたのお住まい以外で、日頃よく訪れる場所(通勤通学先やスーパー等)からの避難経路も同じように考えてみましょう

## ■ 情報の入手先

### 沼津市公式防災アプリ

「沼津市公式防災アプリ」は、防災関連情報や防災マップの確認、安否登録機能等を備えた防災アプリです。災害発生時・平常時を問わず無料でご利用いただけます。日頃から危機管理情報を取得する手段としてご利用ください。




アプリは左記QRコードからインストールしてご利用ください。

Androidの方



iPhoneの方



### 同報無線 自動応答システム

## 055-955-5255

地震発生時に、同報無線が聞き取りにくく、避難指示等を聞き逃してしまった場合に、こちらの番号におかけいただくと、自宅の電話や携帯電話から、放送した内容をもう一度確認いただけます。

### 沼津市危機管理 情報メール

登録した皆さんに市が把握している危機管理情報等を配信しています。地震発生時の情報収集のため、事前に登録してご利用ください。



下記QRコードから登録してご利用ください

