報道機関に依頼する事項に〇をつけてください

①実施する事業の紹介　②催事等の参加者募集　③催事等の当日取材

報道取材情報（沼津市）

令和３年３月19日（金）発表

名 称 等　「文化財まちあるきマップ」について

実施日時　令和３年３月19日（金曜日）～

担　　当　教育委員会事務局　文化振興課

直通　０５５－９３５－５０１０

１　内　容

文化財まちあるきマップは、文化財の周知と活用を目的に、概ね中学校区ごと、各地域に存在する文化財等の歴史資源を地域の方々とともに実際に歩き、地元からの意見も取り入れながら作成するマップです。

令和２年度は、金岡地区と浮島地区において、「文化財まちあるきマップ」を作成いたしました。

このまちあるきマップを活用して、それぞれの地区にある文化財を散策してみて下さい。

２　文化財まちあるきマップ（別添）

市ホームページでダウンロードできます。また、下記場所でも配布しています。

URL

https://www.city.numazu.shizuoka.jp/kurashi/kyoiku/kyoiku/bunka/b_machiarukimap.htm

（1）金岡地区

金岡地区センター、明治史料館、JA なんすん金岡支店、飯田商店、武井牧場

（2）浮島地区

浮島地区センター、JA なんすん浮島支店、駄菓子屋れんげ、高橋茶園

カネトミ深沢製茶、興国園、野崎園、エスキムラ、本法寺、大泉寺

（3）その他（両地区のマップ）

沼津市観光協会、沼津市文化財センター（志下）

①① 高尾山古墳（東熊堂）

【表紙の写真】

"卑弥呼"の時代(弥生時代の終わりから古墳時代の初め)のスルガの王墓と言われます。周溝を含めた全長は62メートル。西暦230年ごろの築造、250年ごろに被葬者が埋葬されたと推定される、東日本最古級最大級の前方後方墳です。発掘調査によって埋葬施設が確認され、銅鏡や鉄製の槍、矢じりなどの副葬品が出土しました。出土した副葬品は文化財センター(沼津市志下530)に展示していますが、明治史料館でもレプリカを見学することができます。

② 東光庵の湧水池（通称三角池）（東熊堂）

東熊堂の東光庵の西側に位置する自然湧水池。愛鷹山の豊富な地下水が湧き出ており、古くから人々の生活を支えてきました。池の南側には広池遺跡が広がり、発掘調査で古墳時代の水の祭祀に関わる遺構・土器が出土しています。

③ 東沢田石塔群（東沢田）

公会堂の南側には、江戸時代～大正時代に建てられた甲子塔や石仏が多数安置されています。また敷地内には旧幕臣らによって開設され、現在の市立金岡小学校の前身となった敬身舎の石碑が立っています。

④② 長塚古墳　県指定史跡（東沢田）

市内に残る三基の前方後円墳のうちの一つで、古墳時代後期前葉(６世紀頃)の築造とされます。墳丘の長さは54メートルで、周溝も含めると75メートルと推定されます。昭和31年の発掘調査で市内では唯一となる埴輪が出土しました。

⑤ 大中寺　国登録有形文化財（中沢田）

大中寺は、臨済宗妙心寺派の古刹で、夢窓国師の開山とされます。皇室と関係が深く、恩香殿は昭憲皇太后(明治天皇の皇后)の休息のため造られ、通玄橋とともに国の有形文化財に登録されています。山門は鐘楼を兼ねる市内で唯一現存する鐘楼門です。また、大中寺は梅園も有名です。

金岡地区の歴史年表

旧石器	約 37,000 年前 ●土手上遺跡（愛鷹運動公園） ●ニッ洞遺跡（愛鷹運動公園） ●中見代第Ⅲ遺跡（愛鷹運動公園）
縄文	約 16,000 年前 ●葛原沢第Ⅳ遺跡（愛鷹運動公園） ●西洞遺跡（愛鷹運動公園） ●広合遺跡（愛鷹運動公園）
弥生	約 3,000 年前 ●北神馬土手遺跡 ●高尾山古墳　●植出遺跡（免許センター）
古墳	西暦250年頃 ●長塚古墳　●子ノ神古墳 ●道尾塚古墳（大中寺）
飛鳥 奈良 平安	●馬見塚古墳　●田端遺跡 710年 ●清水柳北１号墳 ●道尾塚経塚（大中寺） 1185年
鎌倉	●大中寺
室町	
（戦国） 安土 桃山	●中沢田円丸遺跡（沢田小学校） ●熊堂砦跡
江戸	1600年 ●塔の辻 ●庚申塔・甲子塔 ●山田源次郎 1868年
明治	●江原素六 ●沢田学校所　●敬身舎 ●大中寺恩香殿
大正 昭和 平成 令和	●海軍沼津砲台（砲台公園） ●明治史料館・江原素六記念館 2020年

⑥ 砲台公園（中沢田）

太平洋戦争中、沼津海軍工廠などの軍事施設の防衛のため、中沢田に横須賀海軍警備隊沼津砲台が構築されました。米軍機を撃墜するために高角砲が設置され、現在でも弾薬庫が公園に残っています。

⑦③ 子ノ神古墳　市指定史跡（西沢田）

市内に残る三基の前方後円墳のうちの一つで、墳丘の長さは48メートルあります。前方部には子ノ神社が鎮座していることからこの名が付きました。古墳の全容はわかっていませんが、長塚古墳よりも古いとも言われています。

モデルコースA
～じっくり歩きたい人むけ～

歩行距離　5.4 km　所要時間　約 2.5 時間
消費カロリー　248kcal

スタート　明治史料館
↓ 380m　5 分　17kcal
① 高尾山古墳
↓ 300m　4 分　14kcal
② 東光庵の湧水池
↓ 660m　9 分　30kcal
③ 東沢田石塔群
↓ 720m　10 分　33kcal
④ 長塚古墳
↓ 1,050m　13 分　48kcal
⑤ 大中寺
↓ 860m　11 分　40kcal
⑥ 砲台公園
↓ 280m　4 分　13kcal
⑦ 子ノ神古墳
↓ 1,150m　15 分　53kcal
ゴール　明治史料館

モデルコースB
～早足でまわりたい人むけ～

歩行距離　4.5 km　所要時間　約 2.0 時間
消費カロリー　206kcal

スタート　明治史料館
↓ 380m　5 分　17kcal
① 高尾山古墳
↓ 1,100m　14 分　51kcal
② 長塚古墳
↓ 1,840m　23 分　85kcal
③ 子ノ神古墳
↓ 1,150m　15 分　53kcal
ゴール　明治史料館

カロリー計算　体重 60 kg ,80m/ 分

文化財まちあるきマップ　金岡編「旧根方道（東熊堂～西沢田）周辺の文化財をめぐる」
2021 年３月発行　発行・編集：沼津市教育委員会事務局文化振興課（沼津市文化財センター）

金岡編

文化財まちあるきマップ

金岡 編

旧根方道（東熊堂～西沢田）周辺の文化財をめぐる



“まちあるき”の際は、車に十分注意しましょう！

タカオさんとジッキー２号

沼津市教育委員会

文化財まちあるきマップ 金岡編

石造物ガイド

仏（せきぶつ）　石仏
仏様が彫られた石造物の総称。
地蔵様や賽の神、様々な種類があります。

馬（ばとうかんのん）　馬頭観音塔
馬頭観音は頭上に馬を乗せた観音様。
庶民の間で馬の健康や死んだ馬の冥福を祈るため江戸時代に多く建てられました。

庚（こうしん）　庚申塔
庚申の日の夜、寝ている人から三尺（さんし）の虫が抜け出し、天帝にその人の罪を告げるとされます。三尺が抜け出ないよう一夜を眠らずに過ごす「庚申講」を行う人々が建てた石造物です。

甲（こうし・きのえね）　甲子塔
黒（だいこくてん）　大黒天塔
甲子の日の夜、人々が集まって大黒天を祀り、夜遅くまで雑談をする行事を「甲子待」といいます。甲子講の人々は、「甲子塔」「子待塔」「大黒天」の文字を刻んだ石塔を建てました。日蓮宗の信者には特に盛んで、「南無妙法蓮華経」と題目を刻んだものもあります。

水（すいじん）　水神塔
農業にとって必要不可欠な水の神を祀った石造物。「水神」と文字を刻むものや、竜神、弁財天が祀られるものもあります。
沼津では桃沢川の上流にある水神が有名です。（長泉町）

石（せきそうぶつ）　石造物
上記以外の石碑・記念碑・中世の墓など

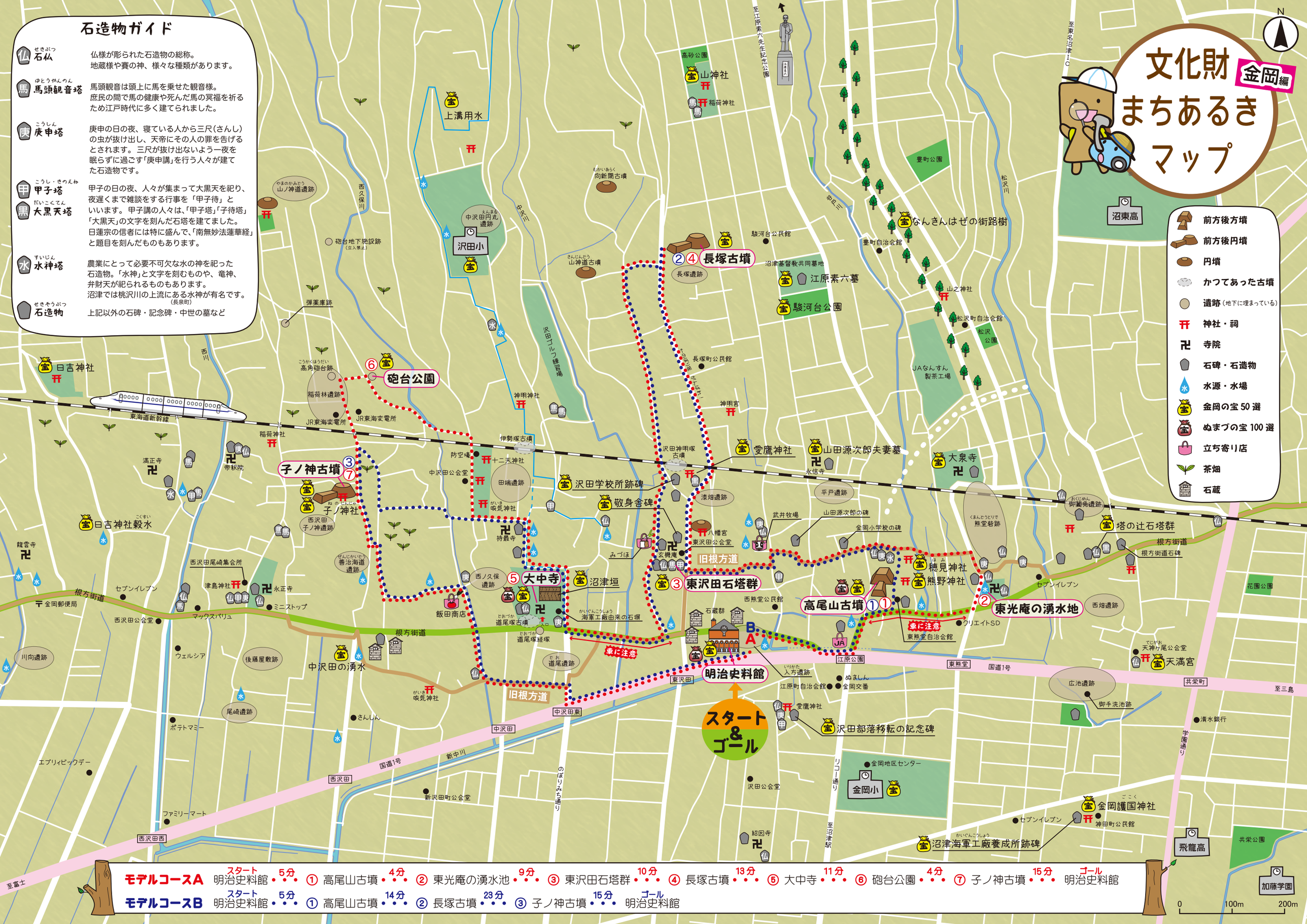

モデルコースA　スタート 明治史料館 5分 ① 高尾山古墳 4分 ② 東光庵の湧水池 9分 ③ 東沢田石塔群 10分 ④ 長塚古墳 13分 ⑤ 大中寺 11分 ⑥ 砲台公園 4分 ⑦ 子ノ神古墳 15分 ゴール 明治史料館

モデルコースB　スタート 明治史料館 5分 ① 高尾山古墳 14分 ② 長塚古墳 23分 ③ 子ノ神古墳 15分 ゴール 明治史料館

①①興国寺城跡　国指定史跡　（根古屋）　【表紙の写真】

江戸時代に書かれた軍記物によれば、北条早雲こと伊勢新九郎盛時が今川氏親の家督相続に貢献し、興国寺城を与えられたとされる。興国寺城は駿河国の東端近くに位置するため、境目の城として今川氏、北条氏、武田氏、徳川氏などの戦国大名の争いの舞台となった。関ケ原の戦いの後、徳川譜代家臣の天野康景が城主となるが、康景は家臣をかばって城を離れてしまい、慶長12年（1607）廃城となった。現在、本丸には大きな土塁が残り、伝天守台の後方には深い大空堀が残っている。

②②本法寺（河毛重次供養塔）　（根古屋）

中村一氏の重臣で興国寺城主を務めた河毛重次の開基といわれる寺院。寺には河毛の遺品といわれる馬具と彼の供養塔（写真左）と伝わる石碑が残っている。また、寺内には興国寺城の鬼門（北東）にあったとされる第六天魔王が移されている。

③東井出の弁天池　（井出）

東井出の根方街道沿いにある池は、愛鷹山の自然湧水によるもので、中の島には弁財天が祀られている。弁財天は江戸時代に疫病が流行した際に祀られたのが始まりという。弁財天は水の神として地元の信仰を集め、池とともに大切に守られている。

④③大泉寺（伝阿野全成・時元墓）　市指定史跡　（井出）

阿野全成は源義朝の七男で、頼朝の弟にあたる。全成は頼朝の平家打倒の挙兵に加わり、のちに阿野庄を与えられ、この地に屋敷を構え阿野全成と名乗ったとされる。大泉寺は全成の館跡といわれており、境内には館跡の名残を偲ばせる土塁や、全成と子の時元のものといわれる墓が伝わっている。

⑤頼朝駒止めの榎　（平沼:浮島中学校内）

鎌倉時代初頭の建久4年（1193）に行われた富士の巻狩りの際、鎌倉へ戻る途中の源頼朝がこの地の榎の木に馬を留めた伝説が伝わる。この木はその子孫にあたるとされ、石川にあったものが、昭和42年（1967）に浮島中学校へ移植された。

浮島地区の歴史年表

旧石器	約 37,000 年前	●井出丸山遺跡	●渕ヶ沢遺跡	●秋葉林遺跡
縄文	約 16,000 年前	●平沼吹上遺跡	●葱川遺跡	
弥生	約 3,000 年前	●葱川遺跡		
古墳	西暦250年頃	●井出丸山古墳	●石川古墳群	
飛鳥 奈良 平安	710年	●千鳥道経塚		
鎌倉	1185年	●蓮興寺	●源頼朝 ●本廣寺	●阿野全成 ●大泉寺
室町		●荒久のお石塔さん		●阿野庄
（戦国） 安土 桃山		●興国寺城跡		●北条早雲
	1600年	●法華寺	●西岸寺 ●本法寺 ●興隆寺	●河毛重次 ●天野康景
江戸		●庚申塔・甲子塔		
明治	1868年	●弘需館 ●本廣寺彫刻 ●浮島農業補習学校	●興隆舎 ●浮島村誕生（M22）	●江原素六
大正 昭和 平成		●原町と合併（S30）		
令和	2020年	●浮島ひまわりらんど		

⑥平沼の湧水　（平沼）

豊富に湧き出る愛鷹山の湧水を利用した洗い場で、タイル張りの4段の水槽に、自噴井からの大量の湧き水が流れ込んでいる。井戸の深さは80メートルといわれ、平沼自治会8班のみなさんによって、今でも水場はきれいに管理されている。

⑦本廣寺　（石川）

日蓮正宗の寺院で室町時代の創建といわれる。山門や本堂の内外部に見事な彫刻が施されている。本堂向拝部（参拝者が手を合わせるところ）の彫刻は明治時代中頃の作で、龍や獅子などの動物や葡萄・唐草などの植物で埋め尽くされている。

文化財まちあるきマップ　浮島編「旧根方道（根古屋～荒久）周辺の文化財をめぐる」
2021年3月発行　発行・編集:沼津市教育委員会事務局文化振興課（沼津市文化財センター）

モデルコースA
～じっくり歩きたい人むけ～

歩行距離　6.1 km　所要時間　約 3.5 時間
消費カロリー　280kcal

スタート　東根古屋バス停
↓ 300m 4分 14kcal
① 興国寺城跡（本丸）
↓ 700m 9分 32kcal
② 本法寺
↓ 870m 11分 40kcal
③ 東井出の弁天池
↓ 240m 3分 11kcal
④ 大泉寺
↓ 旧根方道 1,770m 23分 81kcal
⑤ 頼朝駒止めの榎
↓ 440m 6分 20kcal
⑥ 平沼の湧水
↓ 1,120m 14分 51kcal
⑦ 本廣寺
↓ 680m 9分 31kcal
ゴール　荒久バス停

モデルコースB
～早足でまわりたい人むけ～

歩行距離　2.5 km　所要時間　約 1.5 時間
消費カロリー　114kcal

スタート　東根古屋バス停
↓ 300m 4分 14kcal
① 興国寺城跡
↓ 700m 9分 32kcal
② 本法寺
↓ 1,110m 14分 51kcal
③ 大泉寺
↓ 360m 5分 17kcal
ゴール　西井出バス停

カロリー計算　体重 60 kg ,80m/ 分

浮島編

NUMAZU CITY

文化財まちあるきマップ

浮島編

旧根方道（根古屋～荒久）周辺の文化財をめぐる

興国寺城跡

"まちあるき"の際は、車に十分注意しましょう！

タカオさんとジッキー2号

沼津市教育委員会

文化財まちあるきマップ 浮島編

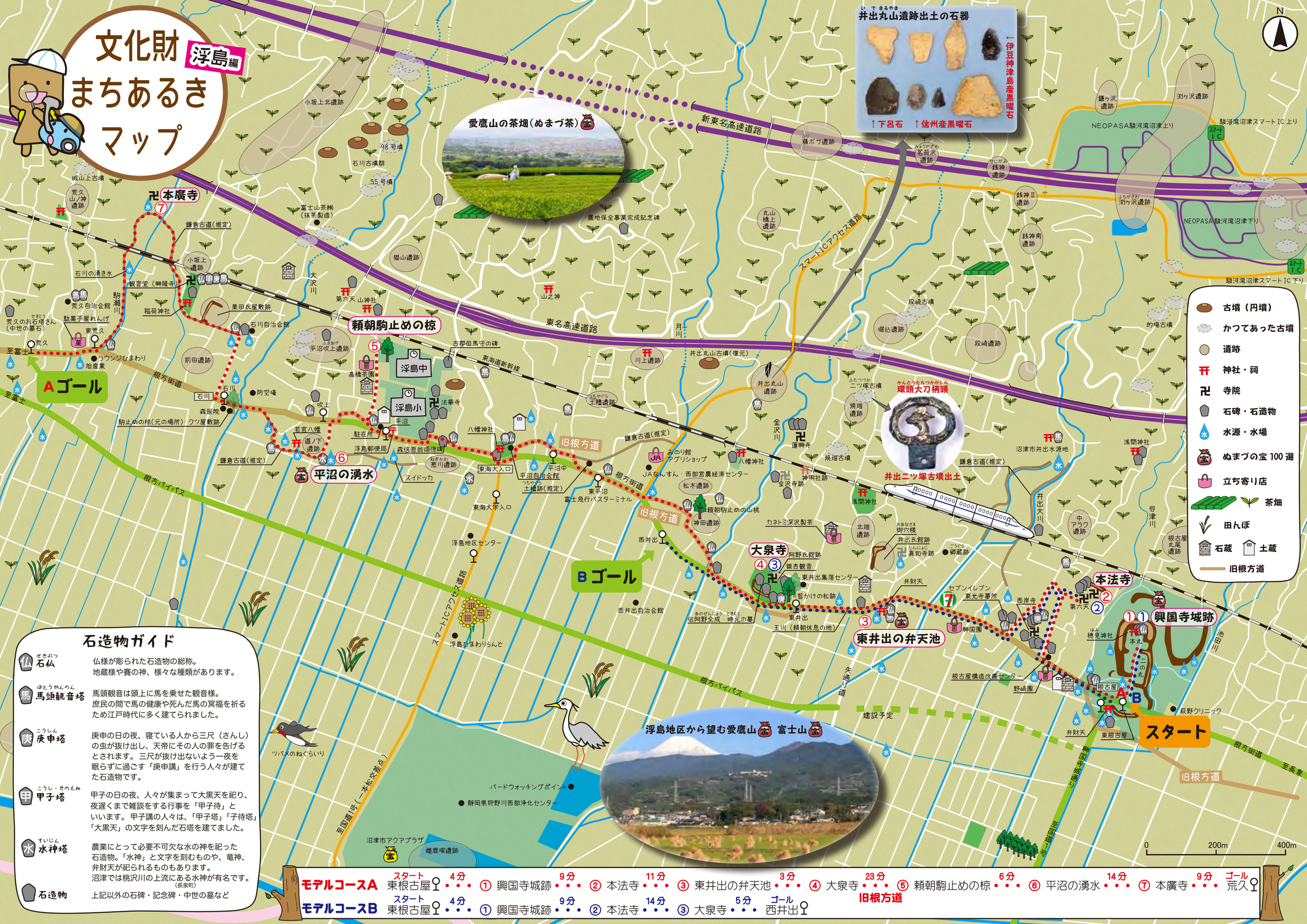

石造物ガイド

仏 石仏（せきぶつ）
仏様が彫られた石造物の総称。
地蔵様や賽の神、様々な種類があります。

馬 馬頭観音塔（ばとうかんのん）
馬頭観音は頭上に馬を乗せた観音様。
庶民の間で馬の健康や死んだ馬の冥福を祈るため江戸時代に多く建てられました。

庚 庚申塔（こうしん）
庚申の日の夜、寝ている人から三尺（さんし）の虫が抜け出し、天帝にその人の罪を告げるとされます。三尺が抜け出ないよう一夜を眠らずに過ごす「庚申講」を行う人々が建てた石造物です。

甲 甲子塔（こうし・きのえね）
甲子の日の夜、人々が集まって大黒天を祀り、夜遅くまで雑談をする行事を「甲子待」といいます。甲子講の人々は、「甲子塔」「子待塔」「大黒天」の文字を刻んだ石塔を建てました。

水 水神塔（すいじん）
農業にとって必要不可欠な水の神を祀った石造物。「水神」と文字を刻むものや、竜神、弁財天が祀られるものもあります。
沼津では桃沢川の上流にある水神が有名です。（長泉町）

石造物
上記以外の石碑・記念碑・中世の墓など

モデルコースA（スタート）東根古屋 4分 ① 興国寺城跡 9分 ② 本法寺 11分 ③ 東井出の弁天池 3分 ④ 大泉寺 23分 旧根方道 ⑤ 頼朝駒止めの椋 6分 ⑥ 平沼の湧水 14分 ⑦ 本廣寺 9分 荒久（ゴール）

モデルコースB（スタート）東根古屋 4分 ① 興国寺城跡 9分 ② 本法寺 14分 ③ 大泉寺 5分 西井出（ゴール）